

Canton de Vaud
District du Gros-de-Vaud
Commune de Bottens
Route de Lausanne - RC501-B-P
Réfection de la chaussée

DT n° : 5514-008
Plan n° 5514-008_APJT01

Avant-projet

Maître d'ouvrage :
Municipalité de Bottens
Rue de la Maison de Commune 4
1041 Bottens
Tél. : 021/881.15.41

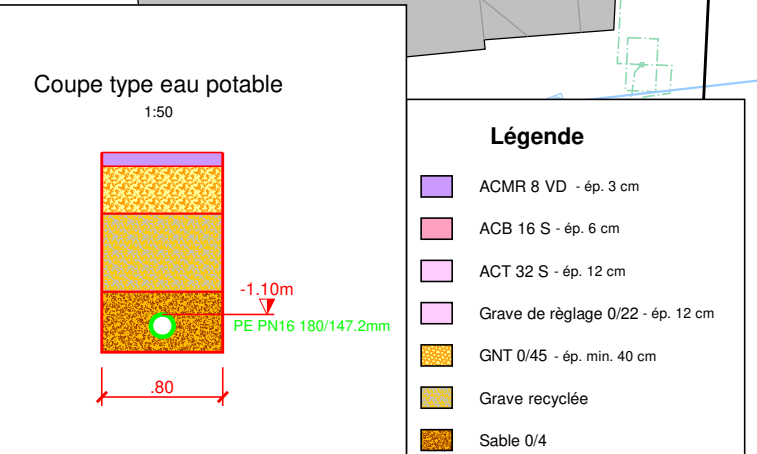
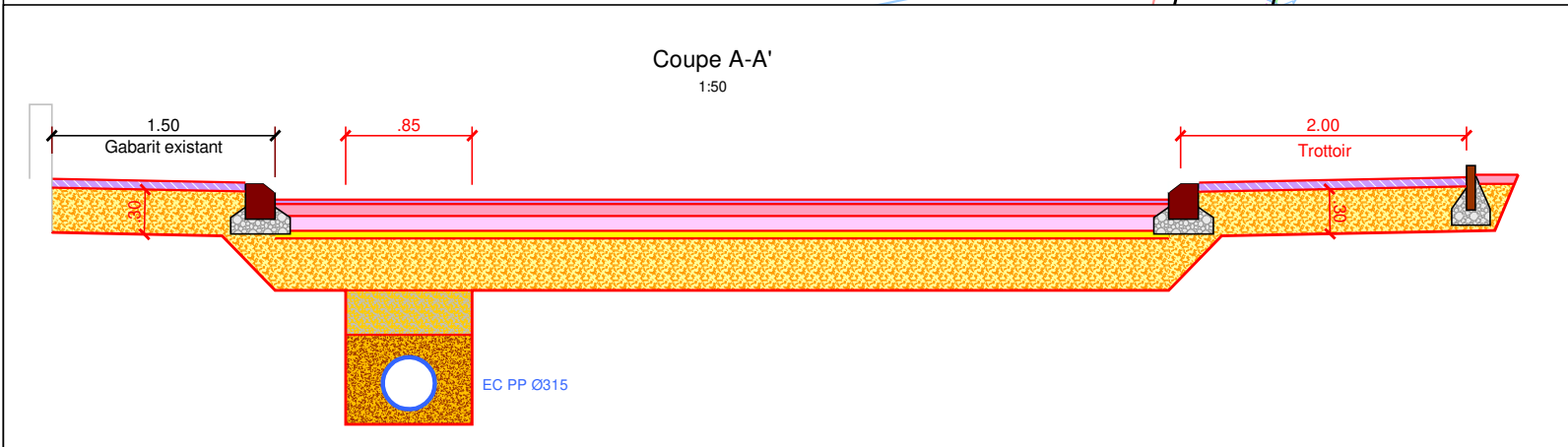
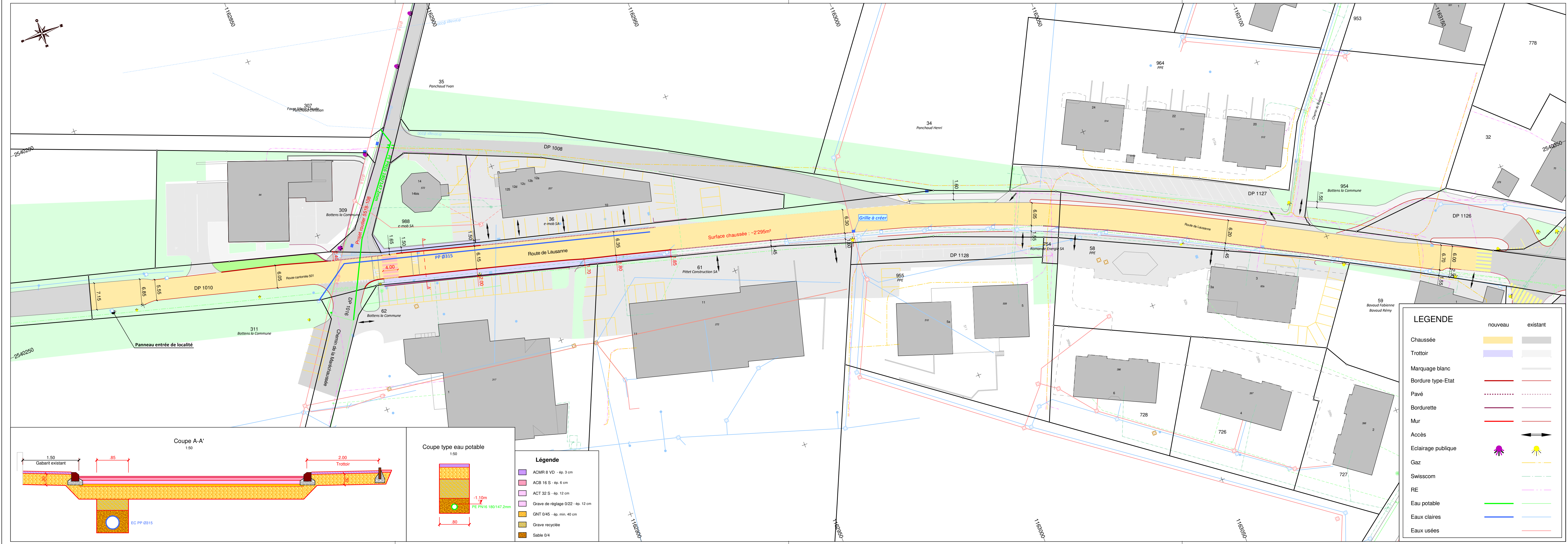
Dessiné	Nom	Date	Format
MT	MT	11.07.2023	1050 x 297
Visé	PS	11.07.2023	

Échelle : 1:500
Source: Géodonnées Etat de Vaud du 07.11.2022

Étude de projet :
ALPHA-GEO - Ingénieurs et Géomètres SA
Succ. de Courdesse & Associés SA
Praz-Palud 7 - CP 191 - 1040 Echallens

Tél : 021 886 22 44
Mail : gc@alpha-geo.ch
Web : www.alpha-geo.ch

Date	Dessiné	Visé	Modifications
19.07.2023	MT	PS	Mise à jour générale



- Légende**
- ACMR 8 VD - ép. 3 cm
 - ACB 16 S - ép. 6 cm
 - ACT 32 S - ép. 12 cm
 - Grave de réglage 0/22 - ép. 12 cm
 - GNT 0/45 - ép. min. 40 cm
 - Grave recyclée
 - Sable 0/4

- LEGENDE**
- | | nouveau | existant |
|-------------------|----------------------|----------------------|
| Chaussée | [Orange box] | [Grey box] |
| Trottoir | [Light blue box] | [Light grey box] |
| Marquage blanc | [Dashed line] | [Dotted line] |
| Bordure type-Etat | [Red line] | [Red line] |
| Pavé | [Dotted line] | [Dotted line] |
| Bordurette | [Red line] | [Red line] |
| Mur | [Red line] | [Red line] |
| Accès | [Double arrow] | [Double arrow] |
| Eclairage public | [Purple star] | [Yellow star] |
| Gaz | [Yellow dashed line] | [Yellow dashed line] |
| Swisscom | [Green dashed line] | [Green dashed line] |
| RE | [Pink dashed line] | [Pink dashed line] |
| Eau potable | [Green solid line] | [Green solid line] |
| Eaux claires | [Blue solid line] | [Blue solid line] |
| Eaux usées | [Red solid line] | [Red solid line] |